

Abschnitt XI

VERKEHR



	Seite
Kraftfahrzeugbestand nach statistischen Bezirken	285
Kraftfahrzeugbestand nach Kraftstoff und Energiequellen	286
Kraftfahrzeugbestand nach Kraftstoff- und Schadstoffgruppen	287 – 288
Öffentliche Parkplätze im Innenstadtbereich (300/500-m-Radius)	289 – 290
Öffentliche Parkplätze und Parkboxen	291 – 301
Verkehrsunfälle mit Grafik	302 – 304
Hauptunfallursachen mit Grafiken	305 – 307
Regionalflugplatz Bayreuth	308 – 314

Kraftfahrzeugbestand nach statistischen Bezirken

Stand: 31.12.2022

Statistikbezirk	Krafträder	PKW		unbekannt**	Nutzfahrzeuge	Anhänger
		privat	gewerbl.*			
A - Altstadt	356	3.882	1.179	-	665	328
AI - Aichig	118	974	86	-	187	247
AW - Adolf-Wächter-Str.	5	45	29	-	20	26
B - Birken/Quellhöfe	195	1.962	358	1	197	226
C - City	211	1.694	845	1	325	257
F - Grüner Baum/Festspielhgl	221	2.196	86	-	78	175
G - Wendelhöfen/Gartenstadt	199	1.906	601	1	242	215
H - Hammerstadt/St. Georgen	323	3.270	303	-	213	309
I - Industriegebiet	96	584	2.341	1	1.089	362
K - Königsallee/Eichelberg	147	1.761	172	-	68	126
L - Glocke/Saas	247	1.774	135	-	125	217
M - Meyernberg	341	3.167	121	-	131	246
N - Laineck	175	1.312	142	-	429	411
O - Oberkonnersreuth	140	1.075	371	-	107	146
OP - Oberpreuschwitz	105	875	29	-	94	139
R - Roter Hügel	402	3.980	2.132	-	396	413
S - Sankt Johannes	89	675	43	-	38	75
SE - Seulbitz	99	594	43	-	67	125
T - Thiergarten	55	377	15	-	69	66
W - Wolfsbach	45	453	236	-	165	66
sonstiger Bereich ***	-	3	1	-	1	-
Summen	3.569	32.559	9.268	4	4.706	4.175

Hinweis:

* Zuordnung erfolgt nach Gewerbeschlüssel

** Zuordnung privat oder gewerblich durch Zulassungsstelle nicht vorgenommen

*** Der Bezirk enthält Fahrzeuge, die aufgrund des vorliegenden Straßenverzeichnisses nicht zugeordnet werden konnten.

Quelle: Kraftfahrt – Bundesamt

Kraftfahrzeugbestand nach Kraftstoff und Energiequellen

Stand: 31.12.2022

Statistikbezirk	Benzin	Diesel	Elektro	Plug-in-Hybrid	Hybrid	Sonstige
A – Altstadt	3.022	2.085	177	131	293	18
AI – Aichig	656	509	27	16	27	12
AW - Adolf-Wächter-Str.	37	50	3	1	2	1
B - Birken/Quellhöfe	1.433	914	43	44	73	11
C - City	1.532	1.000	88	78	116	51
F - Grüner Baum/Festspielhügel	1.560	661	32	19	70	18
G - Wendelhöfen/Gartenstadt	1.555	983	58	56	83	15
H - Hammerstadt/St. Georgen	2.507	1.085	44	43	92	15
I - Industriegebiet	753	2.510	132	339	268	13
K - Königsallee/Eichelberg	1.302	564	31	24	74	6
L - Glocke/Saas	1.257	651	32	26	51	17
M - Meyernberg	2.349	876	46	46	84	18
N - Laineck	972	820	33	19	31	8
O - Oberkonnersreuth	860	504	59	42	81	7
OP - Oberpreuschwitz	597	335	17	21	22	6
R - Roter Hügel	3.747	1.954	535	92	150	30
S - Sankt Johannis	487	224	14	12	17	2
SE - Seulbitz	362	286	18	15	21	2
T - Thiergarten	268	169	10	6	8	-
W - Wolfsbach	366	400	28	26	34	-
sonstiger Bereich *	2	2	-	1	-	-
Summen	25.624	16.582	1.427	1.057	1.597	250

Hinweis:

* Der Bezirk enthält Fahrzeuge, die aufgrund des vorliegenden Straßenverzeichnisses nicht zugeordnet werden konnten.

Quelle: Kraftfahrt – Bundesamt

Kraftfahrzeugbestand nach Kraftstoff- und Schadstoffgruppen für Personenkraftwagen

Stand: 31.12.2022

Stadtbezirk	Personenkraftwagen										
	Schadstoffgruppe										
	Benzin	Elektro	Hybride*	Sonst**	4 - grün	ohne***	Diesel	2 - rot	3 - gelb	4 - grün	ohne***
A - Altstadt	3.000	142	315	16	3.429	44	1.588	12	58	1.505	13
AI - Aichig	653	27	43	7	703	27	330	8	14	305	3
AW - Adolf-Wächter-Str.	35	3	3	1	41	1	32	-	3	28	1
B - Birken/Quellhöfe	1.424	40	117	10	1.561	30	730	8	28	680	14
C - City	1.518	81	183	30	1.748	64	728	6	26	685	11
F - Grüner Baum/Festspielhügel	1.554	32	89	17	1.662	30	590	5	19	560	6
G - Wendelhöfen/Gartenstadt	1.543	58	139	14	1.719	35	754	5	30	705	14
H - Hammerstadt/St. Georgen	2.498	44	135	15	2.653	39	881	11	44	812	14
I - Industriegebiet	739	126	607	4	1.468	8	1.450	3	12	1.430	5
K - Königsallee/Eichelberg	1.296	27	98	6	1.407	20	506	3	13	489	1
L - Glocke/Saas	1.249	32	77	16	1.341	33	535	9	20	495	11
M - Meyernberg	2.339	43	130	18	2.503	27	758	11	32	706	9
N - Laineck	965	31	49	7	1.029	23	402	1	10	385	6
O - Oberkonnersreuth	852	59	123	7	1.022	19	405	6	11	385	3
OP - Oberpreuschwitz	595	17	43	6	643	18	243	2	9	227	5
R - Roter Hügel	3.727	532	242	29	4.465	65	1.582	17	50	1.488	27
S- Sankt Johannis	487	14	29	2	522	10	186	3	12	168	3
SE - Seulbitz	361	17	36	2	379	37	221	6	9	205	1
T - Thiergarten	267	10	14	-	285	6	101	-	3	97	1
W - Wolfsbach	359	27	57	-	436	7	246	-	5	239	2
sonstiger Bereich	2	-	1	-	3	-	1	-	-	1	-
Summen	25.463	1.362	2.530	207	29.019	543	12-269	116	408	11.595	150

Hinweis:

* Hybrid- und Plug-in-Hybrid-Fahrzeuge

** unter „Sonst“ fasst das KBA im Wesentlichen folgende Antriebsenergiearten zusammen:

Vielstoffantriebe, Flüssig-, Erdgas, Methan inkl. Mischbetrieb mit Benzin, Brennstoffzellen/Wasserstoff, Ethanol, Unbekannte/Andere

*** für diese Fahrzeuge wurden keine Umweltplaketten vergeben/gemeldet

**** der Bezirk enthält Fahrzeuge, die aufgrund des vorliegenden Straßenverzeichnisses nicht zugeordnet werden konnten

Quelle: Kraftfahrt – Bundesamt

Kraftfahrzeugbestand nach Kraftstoff- und Schadstoffgruppen für Nutzfahrzeuge

Stand: 31.12.2022

Stadtbezirk	Nutzfahrzeuge										
	Schadstoffgruppe										
	Benzin	Elektro	Hybride*	Sonst**	4 - grün	ohne***	Diesel	2 - rot	3 - gelb	4 - grün	ohne***
A - Altstadt	22	35	109	2	157	11	497	10	23	427	37
AI - Aichig	3	-	-	5	7	1	179	1	2	164	12
AW - Adolf-Wächter-Str.	2	-	-	-	2	-	18	-	1	6	11
B - Birken/Quellhöfe	9	3	-	1	6	7	184	3	5	151	25
C - City	14	7	11	21	46	7	272	4	10	203	55
F - Grüner Baum/Festspielhügel	6	-	-	1	3	4	71	2	2	44	23
G - Wendelhöfen/Gartenstadt	12	-	-	1	10	3	229	7	15	160	47
H - Hammerstadt/St. Georgen	9	-	-	-	6	3	204	5	13	151	35
I - Industriegebiet	14	6	-	9	24	5	1.060	5	8	1.015	32
K - Königsallee/Eichelberg	6	4	-	-	7	3	58	-	2	42	14
L - Glocke/Saas	8	-	-	1	3	6	116	4	5	82	25
M - Meyernberg	10	3	-	-	8	5	118	3	9	86	20
N - Laineck	7	2	1	1	5	6	418	1	5	389	23
O - Oberkonnersreuth	8	-	-	-	1	7	99	2	2	58	37
OP - Oberpreuschwitz	2	-	-	-	1	1	92	1	1	31	59
R - Roter Hügel	20	3	-	1	16	8	372	8	10	276	78
S- Sankt Johannis	-	-	-	-	-	-	38	1	2	13	22
SE - Seulbitz	1	1	-	-	1	1	65	3	3	20	39
T - Thiergarten	1	-	-	-	-	1	68	2	1	10	55
W - Wolfsbach	7	1	3	-	8	3	154	3	5	128	18
sonstiger Bereich	-	-	-	-	-	-	1	-	-	-	1
Summen	161	65	124	43	311	82	4.313	65	124	3.456	668

Hinweis:

* Hybrid- und Plug-in-Hybrid-Fahrzeuge

** Unter „Sonst“ fasst das KBA im Wesentlichen folgende Antriebsenergiearten zusammen:

Vielstoffantriebe, Flüssig-, Erdgas, Methan inkl. Mischbetrieb mit Benzin, Brennstoffzellen/Wasserstoff, Ethanol, Unbekannte/Andere

*** für diese Fahrzeuge wurden keine Umweltplaketten vergeben/gemeldet

**** der Bezirk enthält Fahrzeuge, die aufgrund des vorliegenden Straßenverzeichnisses nicht zugeordnet werden konnten

Quelle: Kraftfahrt – Bundesamt

Öffentliche bzw. private Parkplätze im Innenstadtbereich

(300-m-Radius ab Fußgängerzone Maxstraße in Höhe
Schulstraße/Sophienstraße bzw. ab Sternplatz)

	2021	2022
Parkanlage Friedrichsforum	147	147
Parkareal Am Sendelbach	43	43
Rathaus-Tiefgarage	102	102
Tiefgarage Unteres Tor	142	142
Rathaus-Parkplatz	145	150
Parkplatz Münzgasse	51	51
Alexanderstraße	24	24
Am Mainflecklein	6	6
Badstraße	20	20
Dammallee	38	38
Friedrichstraße	5	5
Friedrich-Puchta-Straße	6	4
Harburgerstraße	26	26
Jahnstraße	19	17
Kanzleistraße	12	12
Ludwigstraße	46	46
Luitpoldplatz	37	37
Münzgasse	11	11
Opernstraße	5	2
Telemannstraße	32	32
Werner-Siemens-Straße	16	16
Wölfelstraße	11	11
Insgesamt	944	942

Öffentliche bzw. private Parkplätze im Innenstadtbereich

(500-m-Radius ab Fußgängerzone Maxstraße in Höhe
Schulstraße/Sophienstraße bzw. ab Sternplatz)

	2021	2022
Parkhaus Oberfrankenhalle/Sportzentrum	730	730
Dr.-Franz-Straße/ Rathaus II-Gelände	137	137
Annecyplatz	73	73
Mainüberdachung	25	23
Kolpingstraße/Stadtbad	32	32
Peuntgasse	45	45
Albert-Preu-Straße	42	42
Am Jägerhaus	7	7
Am Sportpark	21	21
Badstraße	35	35
Brunnenstraße	5	5
Carl-Schüller-Straße	26	26
Casselmannstraße	33	33
Dammwäldchen	6	6
Friedrichstraße	50	50
Friedrich-Puchta-Straße	55	55
Hindenburgstraße (Rotes Kreuz)	66	66
Jean-Paul-Straße	33	33
Kreuz	4	4
Leopoldstraße	65	65
Lisztstraße	5	5
Löhestraße	5	5
Mainstraße	59	59
Mittelstraße	28	28
Parkplatz am "Zentrum"	105	102
Rathstraße	24	24
Richard-Wagner-Straße	18	18
Rupprechtstraße (Teilstück)	15	15
Romanstraße	10	10
Schulstraße	10	5
Siegfriedstraße	10	10
Wahnfriedstraße	8	8
Werner-Siemens-Straße	8	8
Wiesenstraße	69	69
Wilhelminenstraße	8	8
Zweigstraße	13	13
Insgesamt	1.885	1.875

Öffentliche Parkplätze und Parkboxen

Lage	Anzahl der Abstellplätze		davon mit Parkscheinautomaten	
	2021	2022	2021	2022
1. Großparkplätze				
Äußere Badstraße	141	141	-	-
Dr.-Franz-Straße (Rathaus II)	86*	86*	-	-
Eremitage	150	150	-	-
Festspielhaus				
Parkplatz A	88	88	-	-
Parkplatz B	191	191	-	-
Parkplatz C	70	70	-	-
Parkplatz D	87	87	-	-
Parkplatz E	101	101	-	-
Parkplatz F	92	92	-	-
Friedrich-Ebert-Straße/ Grünwaldstraße	88	88	-	-
Hindenburgstraße (bei BRK-Heim)	98	102	12*	12*
Industriegelände	231	231	-	-
Klinikum	576	576	576	576
Kreuzsteinbad	644	644	-	-
Neues Rathaus	145	150	145	150
Parkplatz am "Zentrum"	104	102	8	8
Sportplatz Jakobstraße	112	112	-	-
Städt. Stadion (Joh.-Sebastian-Bach-Straße)	105	105	-	-
Volksfestplatz (bei Jugendverkehrsschule)	109	109	-	-
Insgesamt	3.218	3.225	729	729

* mit Parkscheibe

Zusätzlich stehen auf dem Volksfestplatz (wenn nicht wegen diverser Veranstaltungen belegt) über 1000 Stellplätze zur Verfügung.

2. Private Tiefgaragen, Parkhäuser und Parkplätze	Anzahl der Abstell- plätze		davon Park- scheinautomaten	
	2021	2022	2021	2022
Am Sendelbach	43	43	43	43
Parkplatz Andreas-Maisel-Weg (Liebesbier)	-	71	-	71
Parkhaus Badstraße	208	208	208	208
Parkplatz Casselmannstraße (Schuh Mücke)	160	160	160	160
Tiefgarage am Sternplatz	90	90	90	90
Parkhaus Rotmain-Center	723	723	723	723
Tiefgarage Rotmain-Center	439	439	439	439
Parkanlage Friedrichsforum				
- Plateau	38	38	38	38
- Tiefgarage	109	109	109	109
Parkhaus Oberfrankenhalle/ Sportzentrum	730	730	730	730
Rathaus-Tiefgarage (werktags)	102	102	102	102
Tiefgarage Unteres Tor	142	142	142	142
Insgesamt	2.784	2.855	2.784	2.855

3. Sonst. Parkplätze in der Innenstadt	Anzahl der Abstell- plätze		davon Park- scheinautomaten	
	2021	2022	2021	2022
Hohenzollernring	-	-	-	-
- Annecyplatz bei Kolpinghaus	73	73	73	73
- Mainüberdachung an der Mainstraße	23	23	23	23
Dr.-Franz-Straße	50*	50*	-	-
Kolpingstraße (bei Stadtbad)	32	32	32	32
Münzgasse	47	51	47	51
Peuntgasse	41	41	41	41
Insgesamt	266	266	266	266

* mit Parkscheibe

4. Sonstige Parkplätze im Stadtgebiet	Anzahl der Abstellplätze		davon Parkscheinautomaten	
	2021	2022	2021	2022
Erlanger Straße (Stadtfriedhof)				
- bei Aussegnungshalle	10*	10*	-	-
- bei Kleingärten	34	34	10*	10*
Hinter der Kirche (St. Georgen)	54	54	-	-
St. Georgen	71*	71*	-	-
Insgesamt	169	169	0	0

* mit Parkscheibe

5. Straßenparkplätze in der Innenstadt	Anzahl der Abstellplätze		davon Parkscheinautomaten	
	2021	2022	2021	2022
Albert-Preu-Straße	42	42	5	5
Alexanderstraße	24	24	24	24
Am Jägerhaus	7	7	7	7
Am Main	3	3	-	-
Am Mainflecklein	6	6	6	6
Am Sportpark	21	21	-	-
Badstraße	36	36	35	35
Bahnhofstraße	19	19	19	19
Bahnhofsvorplatz	30	30	30	30
Balthasar-Neumann-Straße	26	26	-	-
Bismarckstraße (ab Oswald-Merz-Straße stadteinwärts)	24	24	8	8
Brunnenstraße	5	5	-	-
Bürgerreuther Straße	17	17	17	17
Carl-Burger-Straße	8	8	8	8
Carl-Schüller-Straße	26	26	7	7
Casselmannstraße	33	33	-	-
Dammallee	38	38	38	38
Dammwäldchen	6	6	6	6
Eduard-Bayerlein-Straße	11	11	11	11

Straßenparkplätze in der Innenstadt	Anzahl der Abstell- plätze		davon Park- scheinautomaten	
	2021	2022	2021	2022
Erlanger Straße (in Höhe Stadtfriedhof)	20	20	-	-
Feustelstraße	40	40	-	-
Friedrichstraße	55	55	24	24
Friedrich-Puchta-Straße	61	61	13	13
Friedrich-von-Schiller-Straße	37	37	24	24
Goethestraße	3	3	-	-
Harburgerstraße	26	26	26	26
Jägerstraße	60	60	3	3
Jahnstraße (einschl. Stichstraße)	17	17	17	17
Jean-Paul-Straße	62	62	22	22
Kanalstraße	-	-	-	-
Kanzleistraße	12	12	12	12
Karl-Marx-Straße	22	22	10	10
Kreuz (bis Carl-Burger-Straße)	12	12	4	4
Leopoldstraße	65	65	-	-
Lisztstraße	39	39	8	8
Löhestraße	49	49	-	-
Ludwigstraße	62	62	35	35
Luitpoldplatz	37	37	37	37
Mainstraße	59	59	59	59
Mittelstraße	28	28	28	28
Moritzhöfen (Friedrichstraße/WBR)	13	13	13	13
Münzgasse	11	11	11	11
Opernstraße	2	2	2	2
Rathstraße	24	24	-	-
Richard-Wagner-Straße (ab Dilchertstraße)	39	39	33	33
Rupprechtstraße (von Humboldtstraße bis Albert- Preu-Straße)	15	15	-	-
Romanstraße	11	11	11	11
Schulstraße	10	10	10	10
Siegfriedstraße	10	10	3	3

Straßenparkplätze in der Innenstadt	Anzahl der Abstellplätze		davon Parkscheinautomaten	
	2021	2022	2021	2022
Telemannstraße	32	32	32	32
Wahnfriedstraße	8	8	8	8
Werner-Siemens-Straße	16	16	16	16
Wieland-Wagner-Straße	12	12	12	12
Wiesenstraße	69	69	12	12
Wilhelminenstraße	8	8	8	8
Wilhelmsplatz	17	17	-	-
Wölfelstraße	11	11	11	11
Zweigstraße	13	13	-	-
Insgesamt	1.427	1.427	720	720

6. Bewohner-Parkplätze	Anzahl der Abstellplätze	
	2021	2022
Alexanderstraße	5	5
Am Mainflecklein	13	13
Dammallee	17	17
Dr.-Franz-Straße	50	50
Harburgerstraße	18	18
Jahnstraße	3	3
Jahnstraße (Stichstraße)	3	3
Ludwigstraße (einschl. Glasenappweg)	16	16
Moritzhöfen	5	5
Peuntgasse	36	36
Rupprechtstraße (B22-Viertel)	29	29
Telemannstraße	28	28
Insgesamt	223	223

7. Behindertenparkplätze	Anzahl der Abstellplätze	
	2021	2022
Äußere Badstraße bei „Zentrum“	2	2
Äußere Badstraße (Parkplatz gegenüber Volksfestplatz)	6	6
Albrecht-Dürer-Straße 20-24	1	1
Alexanderstraße	2	2
Am Geißmarkt	0	0
Am Sendelbach (RMC)	2	2
Am Sendelbach (Parkplatz StW)	4	4
Am Sportpark	2	2
Andechsstraße	1	1
Anselm-Feuerbach-Straße (Kirche)	2	2
August-Riedel-Straße (Wendehammer)	1	1
Badstraße	1	1
Bahnhofstraße	2	2
Bismarckstraße	1	1
Bürgerreuther Straße (Hauptpost)	1	1
Carl-Burger-Straße	1	1
Carl-Schüller-Straße 10	2	2
Carl-Schüller-Straße 11	1	1
Casselmannstraße (Parkplatz Agentur für Arbeit)	2	2
Dammwäldchen (bei LSV)	1	1
Dilchertstraße	1	1
Donndorfer Straße	2	2
Dr.-Franz-Straße (Rathaus II)	3	3
Elfenweg (bei Hs.Nr. 13)	1	1
Erlanger Straße (bei Stadtfriedhof)	1	1
Festspielhaus (während Festspielzeit)	10	10
Frankengutstraße	3	3
Friedrich-von-Schiller-Straße	1	1
Friedrich-Puchta-Straße (AOK)	2	2
Fröbelstraße	1	1
Gagernstraße	1	1
Glasenappweg	1	1

Behindertenparkplätze	Anzahl der Abstellplätze	
	2021	2022
Graf-Berthold-Straße	1	1
Graf-Münster-Straße	1	1
Harburgerstraße	1	1
Hans-Schaefer-Straße	1	1
Hessenstraße	2	2
Hindenburgstraße (BRK-Parkplatz)	1	1
Hinter der Kirche	1	1
Hugenottenstraße	1	1
Jahnstraße	2	2
Jakob-Herz-Straße (Reha-Klinik)	7	7
Jean-Paul-Straße	1	1
Josephsplatz	1	1
Justizpalast	1	1
Kanzleistraße	4	4
Kirchplatz	2	2
Klinikum (Besucherparkplatz)	5	5
Körnerstraße	1	1
Kolpingstraße (Stadtbad)	1	1
Kulmbacher Straße	2	2
Leopoldstraße	1	1
Löhestraße	1	1
Ludwigstraße	2	2
Ludwig-Thoma-Straße	1	1
Luitpoldplatz (EON)	1	1
Luitpoldplatz (Nebenfahrbahn)	2	2
LVA (Innenhof)	1	1
Mainstraße (bei Hs.Nr. 5)	1	1
Mittelstraße	1	1
Münzgasse (Parkplatz)	3	3
Munckerstraße	1	1
Parkhaus Albrecht-Dürer-Straße	6	6
Parkhaus Rotmain-Center	10	10
Parkplatz Eremitage	3	3

Behindertenparkplätze	Anzahl der Abstellplätze	
	2021	2022
Peuntgasse (Parkplatz)	3	3
Polarstraße (bei Hs.Nr. 4)	1	1
Pottensteiner Straße (Parkplatz Röhrensee)	3	3
Pottensteiner Straße (Straßen-P vor Röhrensee)	4	4
Rathaus-Parkplatz	5	5
Rathstraße	1	1
Richard-Wagner-Straße	1	1
Riedelsberger Weg (Volksschule St. Georgen)	1	1
Riedelsberger Weg (Parkplatz Friedhof St. Georgen)	1	1
Romanstraße	1	1
Rosestraße (bei Hs.Nr. 2/4)	1	1
Rosestraße (Hs. Nr. 18)	1	1
Rupprechtstraße	2	2
Saaser Berg (Besucher-P Südfriedhof)	4	4
Städt. Stadion (Joh.- Sebastian-Bach-Straße)	2	2
St. Georgen	1	1
Stuckbergstraße	1	1
Tunnelstraße (bei Bahnhof)	1	1
Universitätsgelände	16	16
Unteres Tor	1	1
Unteres Tor (Tiefgarage)	4	4
Wahnfriedstraße	1	1
Werner-Siemens-Straße	1	1
Wilhelminenstraße	1	1
Wilhelmsplatz	1	1
Wilhelm-von-Diez-Straße (vor Montessorischule)	1	1
Wölfelstraße	2	2
Insgesamt	194	194

8. Gelegenheitsparkplätze (lange Samstage, Sportveranstaltungen etc.)	Anzahl der Abstell- plätze	
	2021	2022
Arbeitsamt	30	30
Oberfrankenhalle	88	88
Parkdeck LVA I	86	86
Parkdeck LVA II	85	85
Parkplatz GCE Albrecht-Dürer-Straße	70	70
Parkplätze am WWG	60	60
Rathaus-Tiefgarage (tgl. ab 18:00 Uhr und am Samstag gebührenpflichtig)	98	98
Firma Brauerei Maisel (Mo. – Fr. ab 16.00 Uhr, Samstag ganztägig)	150	150
Insgesamt	667	667

9. Busparkplätze	Anzahl der Abstellplätze		davon mit Parkscheibe	
	2021	2022	2021	2022
Albrecht-Dürer-Straße	8	8	4	4
Dr.-Franz-Straße	1	1	-	-
Festspielhaus (außerhalb Festspielzeit)	10	10	-	-
Luitpoldplatz	2	2	2	2
Oberfrankenhalle (hinter Schranke)	1	1	-	-
Parkplatz Eremitage	13	13	-	-
Richard-Wagner-Straße	2	2	2	2
Volksfestplatz	je nach Bedarf	je nach Bedarf	-	-
Wilhelminenstraße	2	2	2	2
Wölfelstraße	2	2	2	2
Insgesamt	42	42	13	13

10. Parkplätze mit E-Ladesäulen	Anzahl der Abstellplätze		davon mit Parkscheibe	
	2021	2022	2021	2022
Albrecht-Dürer-Straße (vor Parkhaus Oberfrankenhalle)	2	2	2	2
Jahnstraße	2	2	2	2
Opernstraße	2	2	2	2
Bürgerreuther Straße	2	2	2	2
Am Sendelbach	2	2	2	2
Friedrich-Puchta-Straße	2	2	2	2
Parkplatz Rathaus I	4	4	4	4
Insgesamt	16	16	16	16

Gesamtübersicht

Lage	Anzahl der Abstellplätze		davon mit Parkscheinautomaten		mit Parkscheibe	
	2021	2022	2021	2022	2021	2022
1. Großparkplätze	3.218	3.225	729	729	98	98
2. Private Tiefgaragen, Parkhäuser und Parkplätze	2.784	2.855	2.784	2.855	-	-
3. Sonstige Parkplätze in der Innenstadt	266	266	216	216	50	50
4. Sonstige Parkplätze im Stadtgebiet	169	169	-	-	91	91
5. Straßenparkplätze in der Innenstadt	1.427	1.429	720	720	-	-
6. Bewohner-Parkplätze	223	223	-	-	-	-
7. Behindertenparkplätze	194	194	-	-	-	-
8. Gelegenheitsparkplätze	667	667	-	-	-	-
9. Busparkplätze (ohne Volksfestplatz)	42	42	-	-	12	12
10. Parkplätze mit E-Ladesäulen	16	16	-	-	16	16

Verkehrsunfälle

Unfälle	2021	2022
Innerhalb des geschlossenen Ortsteils der Stadt *	1.803	2.062
Außerhalb des geschlossenen Ortsteils der Stadt – ohne Autobahn*	185	118
insgesamt	1.918	2.180

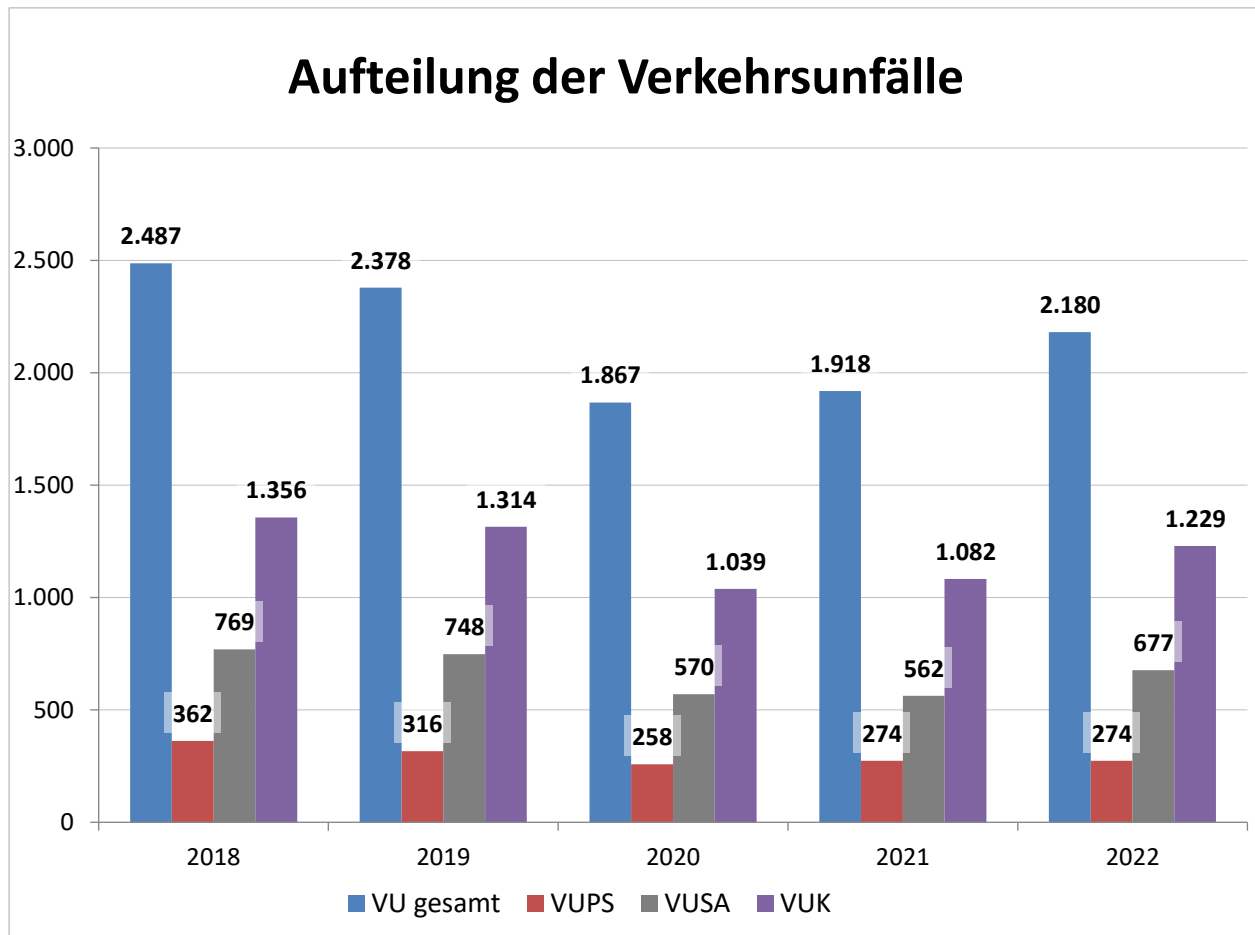
Unfälle im Monat **	2021	2022
Januar	111	178
Februar	121	145
März	120	163
April	142	149
Mai	138	193
Juni	171	185
Juli	209	205
August	145	162
September	165	186
Oktober	197	224
November	208	197
Dezember	191	193
insgesamt	1.918	2.180

Unfallfolgen:	2021	2022
Verkehrstote	2	2
Verletzte	339	344
nur Sachschaden*	1.644	1.906

* inkl. Kleinunfälle (Unfälle mit nur Sachschaden und geringfügiger Unfallursache)

Im Straßenverkehr wurden	2021	2022
a) getötet	2	2
davon		
Mofa-/Mopedfahrer	0	0
Kradfahrer	0	0
Pkw-Fahrer	0	0
Mitfahrer im Pkw	0	0
Radfahrer	1	2
Fußgänger	1	0
b) verletzt	339	344
davon		
Kradfahrer	33	34
Pkw-Fahrer	161	162
Radfahrer	107	112
Fußgänger	28	23

Quelle: Polizeiinspektion Bayreuth-Stadt



VUPS = Verkehrsunfall mit Personenschaden

VUSA = Verkehrsunfall mit Anzeige

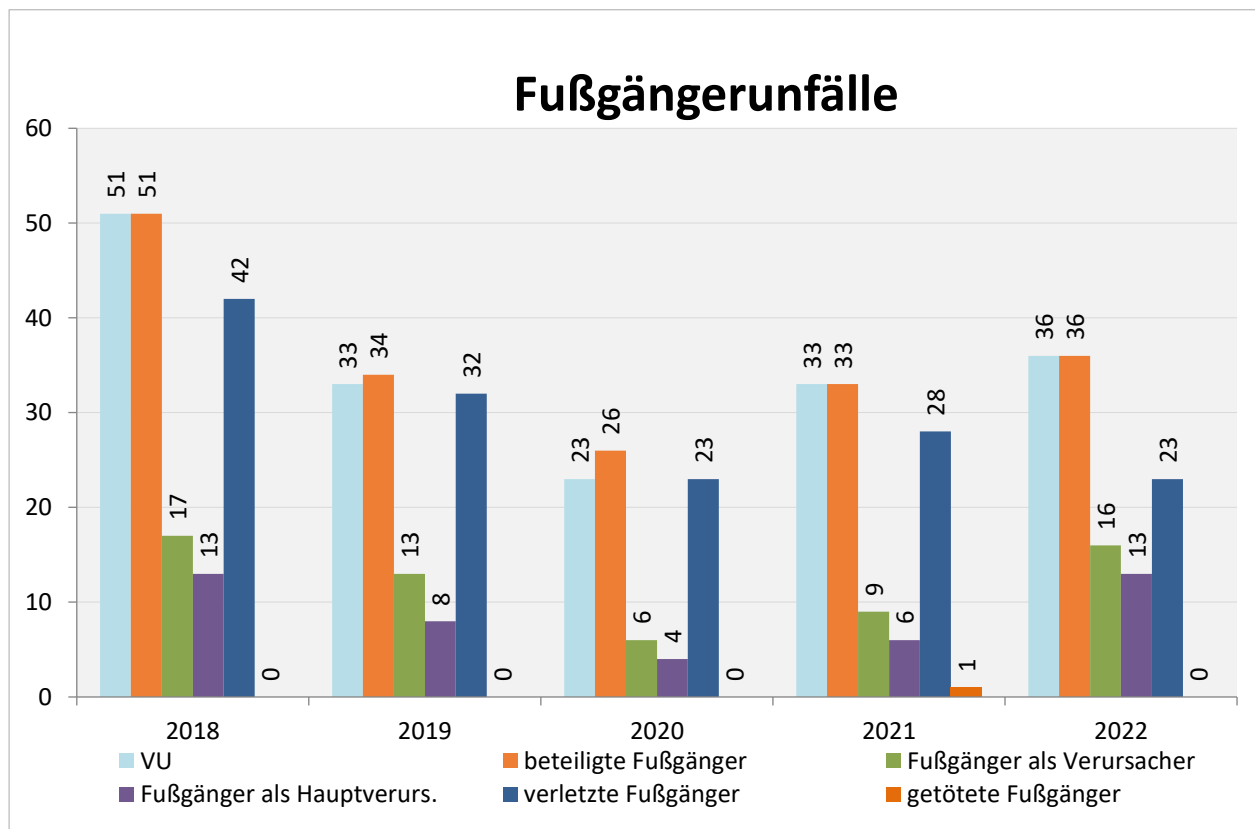
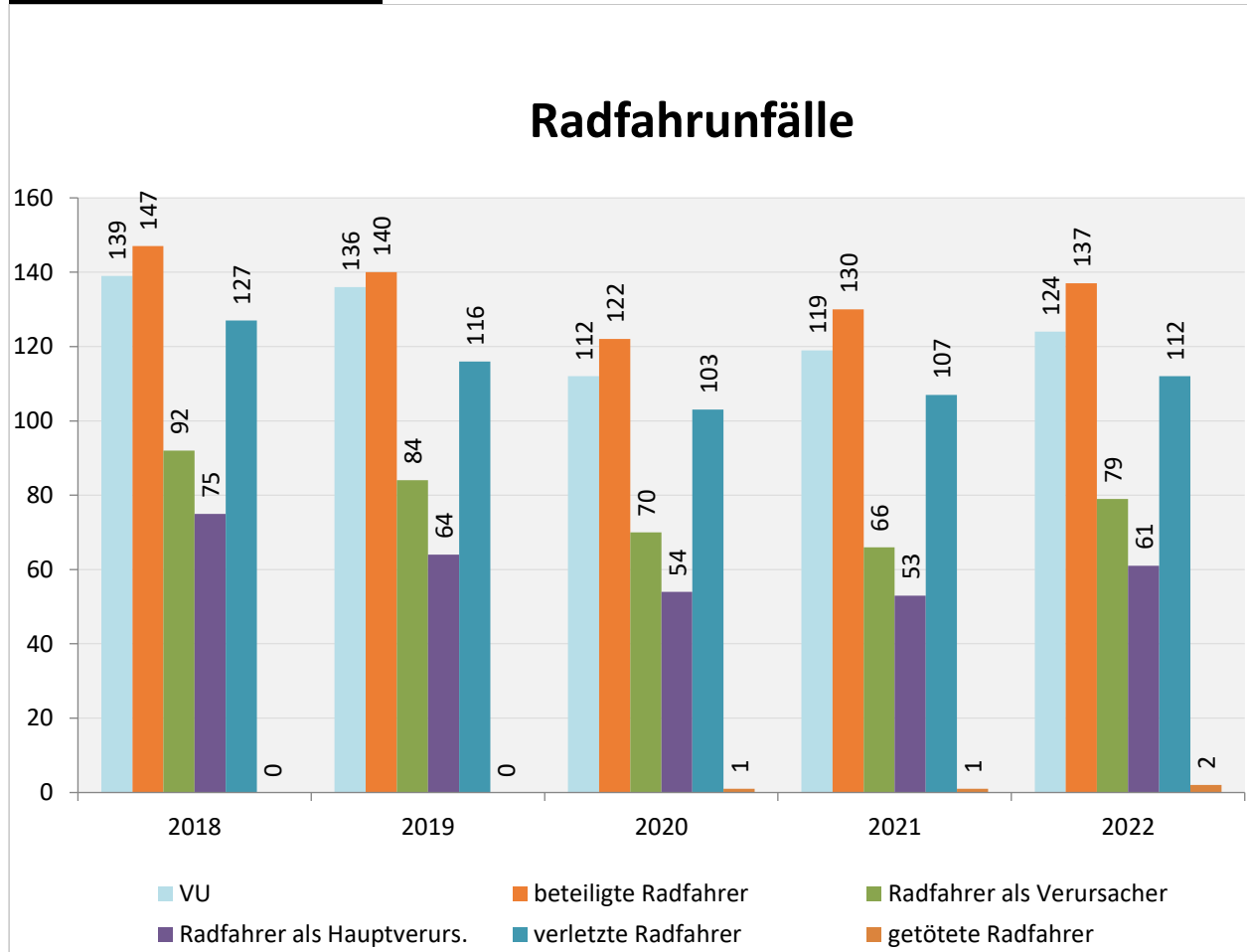
VUK = Verkehrsunfall im Kurzaufnahmeverfahren (geringfügiger Verkehrsverstoß)

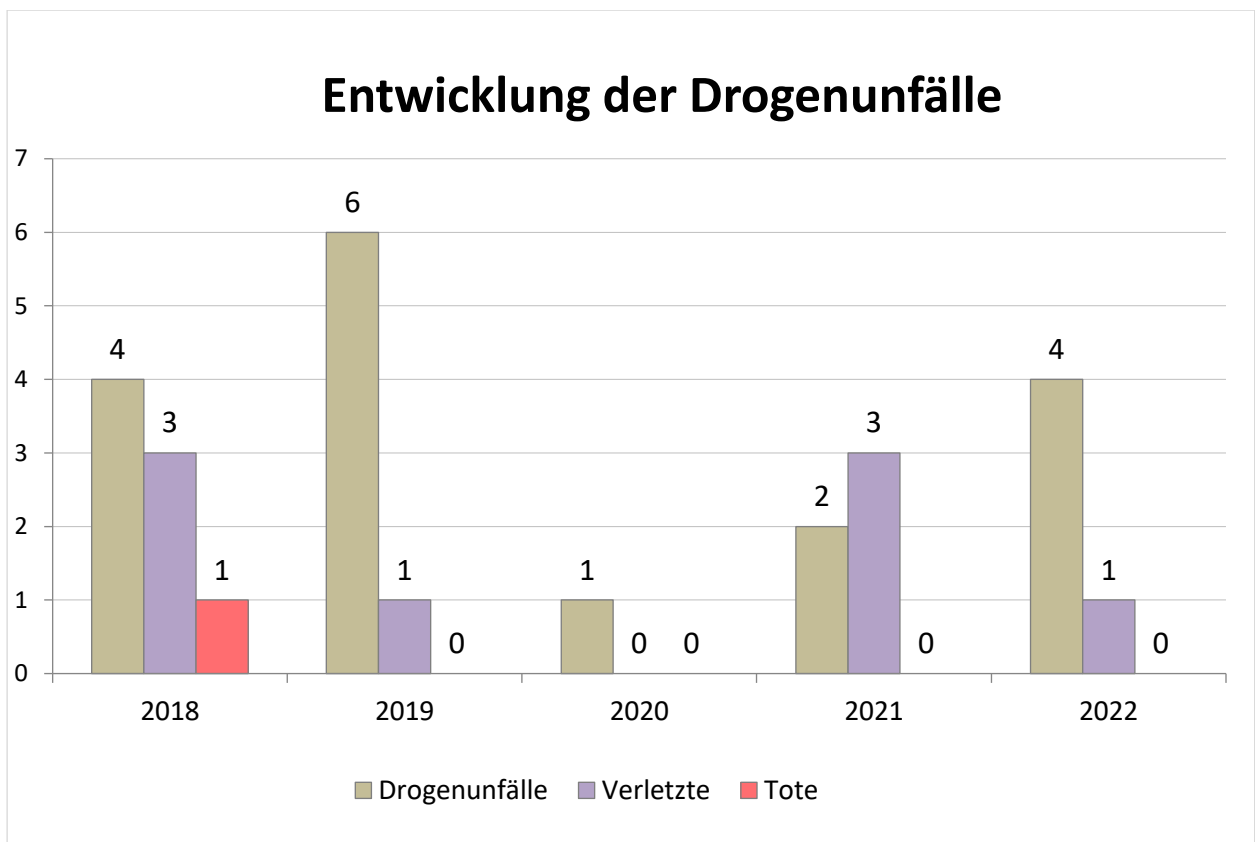
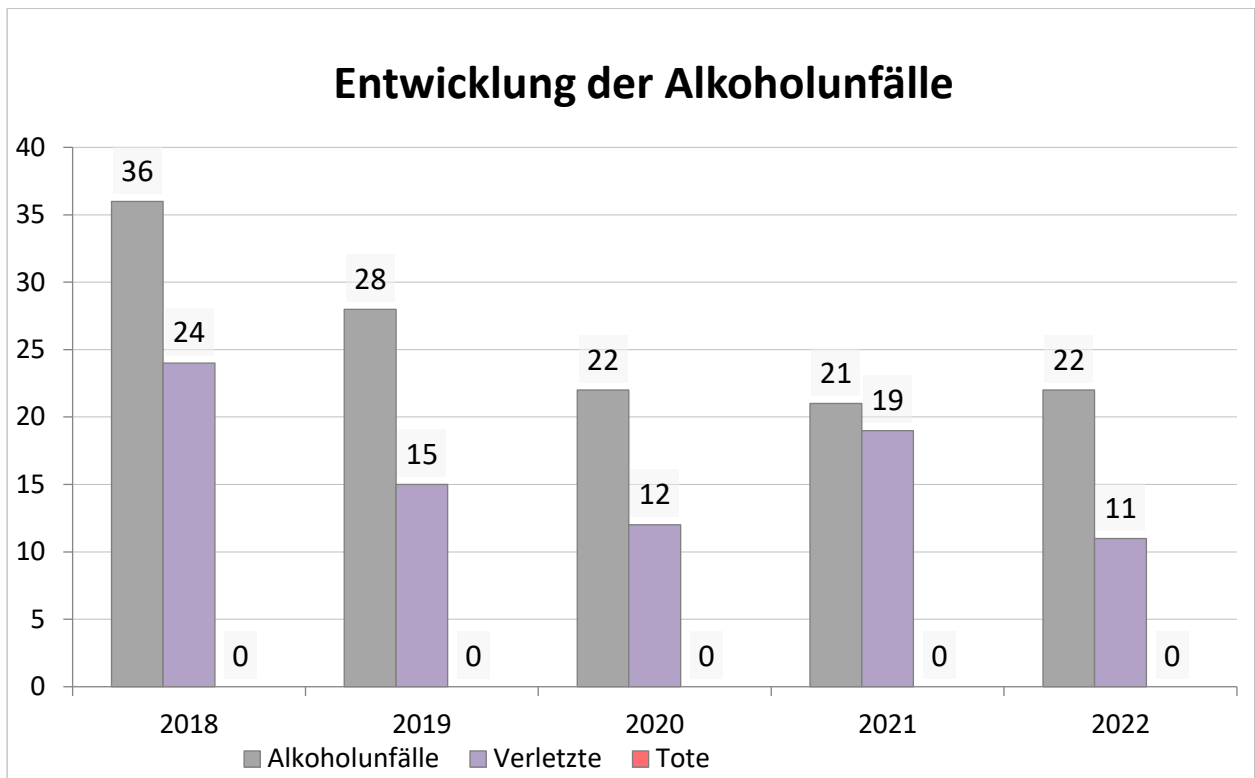
Hauptunfallursachen

(ohne Bagatellunfälle)

	2021	2022
Alkoholeinfluss	21	22
Fehler beim Überholen, Vorbeifahren und falsche Straßenbenutzung	10	14
Überschreitung der zulässigen Höchst- geschwindigkeit bzw. nicht angepasste Geschwindigkeit	25	42
Ungenügender Sicherheitsabstand	216	220
Fehler beim Abbiegen, Wenden, Rückwärts- fahren und Ein- und Anfahren	185	236
Nichtbeachten der Vorfahrt, des Vorranges anderer Verkehrsteilnehmer	139	167

Verkehrsunfallentwicklung





Quelle: Polizeiinspektion Bayreuth-Stadt

Regionalflugplatz Bayreuth

Fluggelände:	Bindlacher Berg 3 NM NO Bayreuth 49° 59' 07" N - 11° 38' 24" E; VAR 0 Grad auf einem Hochplateau ca. 40 ha; Höhe 1601 ft/ 488 m NN (MSL)
Platzhalter:	Stadt Bayreuth Flugbewegungen: 13.442
TWR/Luftaufsicht:	Info-Frequenz: 127.5250 MHz, Kanal 127.530
Telefon/Fax:	Flugleitung 09208 / 657020 - Fax +49 9208 657024 Betriebsleitung 09208 / 657040 - Fax +49 9208 657013 E-Mail: info@airport-bayreuth.de
Benutzungsumfang:	<p>Luftraum „G“ mit RMZ</p> <p>Flugbetrieb nach Sichtflugregeln</p> <ul style="list-style-type: none"> - Flugzeuge bis 5 700 kg höchstzulässiger Flugmasse - Flugzeuge bis 10 000 kg höchstzulässiger Flugmasse nur nach vorheriger Genehmigung (PPR) - Hubschrauber - Motorsegler - Ultraleichtflugzeuge - Segelflugzeuge mit den Startarten Windenschlepp und Flugzeugschlepp - Nachtflug und Fallschirmabsprungbetrieb PPR <p>Flugbetrieb nach Instrumentenflugregeln nach vorheriger Genehmigung (PPR)</p> <ul style="list-style-type: none"> - Flugzeuge bis 10 000 kg höchstzulässiger Flugmasse - Hubschrauber - Motorsegler
Navigationshilfen:	<p>Instrumenten RNAV (GPS)</p> <p>Anflugbefeuerung für Landebahn 06/24</p> <p>Hochleistungslandebahnbefeuerung,</p> <p>Schwellenblitze 06/24</p> <p>Gleitwinkelbefeuerung: PAPI</p> <p>Drehfeuer</p>
Wetterstation:	AWOS_Auto-Klasse 4 mit ATIS

Landebahnen:**Motorflug:**

asphaltierte Start- und Landebahn 1.207 m x 30 m
mit Nachtflugbefeuerung

asphaltierte Zurollbahn 790 m x 7,5 m

Segelflug:

S1 = 930 m x 30 m Gras

S2 = 840 m x 30 m Gras

S3 = 800 m x 30 m Gras

Flugzeughallen:

Motorflug: 1 Halle 50 m x 15 m
 1 Halle 30 m x 15 m
 1 Halle 25 m x 25 m
 1 Halle 60 m x 15 m
 1 Halle 40 m x 22 m

1 Halle 62 m x 15 m

1 Halle 34 m x 15 m

1 Halle 24 m x 12 m

Segelflug: 1 Halle 24 m x 20 m

Tankmöglichkeit:

Air BP Agentur Bayreuth
AVGAS 100 LL, Kerosin Jet A 1,

Flugmotorenöle: D80, D100 und 20W50

Wirtschaftsräume:

Turm (Höhe 18 m) mit flugsicherungstechnischen
Einrichtungen

Abfertigungsgebäude

Lkw-Garagen

Clubheim mit Bewirtschaftung und Werkstatträumen

Feuerwehr:

1 SLF 4000 auf IVECO

1 VW Passat Variant , ausgerüstet mit Feuerschutz für
Flugzeuge bis 2 to

Flugschulung:

Motorflugzeuge, Motorsegler und Segelflug bei der LSG
Bayreuth

Beheimatete Flugzeuge:

Motorflugzeuge 82

Segelflugzeuge 34

Motorsegler 8

UL 2

Hubschrauber 3

Zoll-, Grenzabfertigung:

48 Std. Voranmeldung beim Hauptzollamt Schweinfurt

Öffnungszeiten:

Sommer: Montag - Sonntag 06.30 - 17.00 UTC

Winter: Montag - Sonntag 07.30 – SS (MAX 18.00) UTC

Zu anderen Zeiten vorherige Anmeldung und Genehmigung während der Betriebszeit erforderlich (PPR).

Verkehrsanbindung:

VGN Linie 330 Haltestelle Flugplatz,
danach Fußweg 0,3 km

Pkw: Entfernung ab Bayreuth Hbf. (Taxistand) 10 km,
Fahrzeit ca. 10 Min.

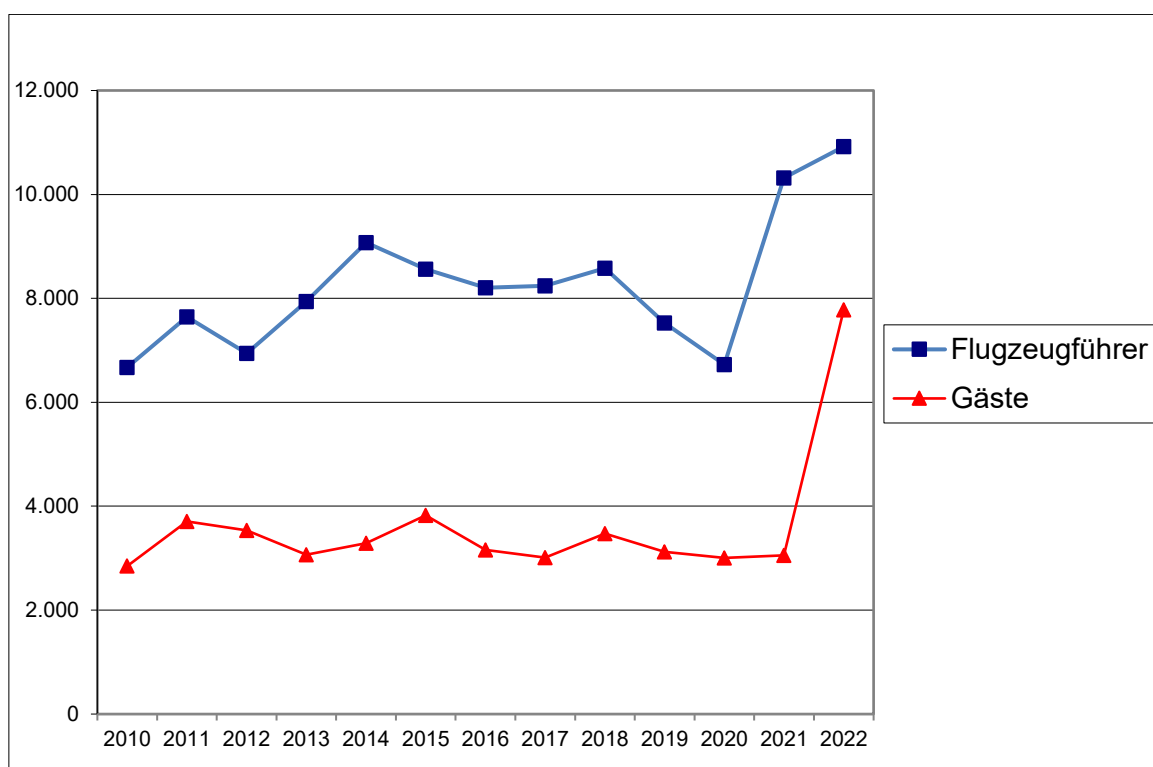
Parkplätze kostenlos: 30, davon 2 für Behinderte

Flugplatzverkehrsstatistik
2014 - 2022

Flugzeugbewegungen	2014	2015	2016	2017	2018	2019	2020	2021	2022
A. Gewerblich	596	596	428	470	618	668	608	644	3.322
- Linien- und linienähnlicher Verkehr	0	0	0	2	0	0	0	0	0
- Pauschalflugreiseverkehr	0	0	0	0	0	0	0	0	0
- Gewerblicher Schulflug	248	172	112	128	74	280	150	148	372
- Sonstiger gewerblicher Verkehr	348	424	316	340	544	388	458	496	2.950
B. Werkverkehr	496	530	546	536	502	596	662	650	1.372
C. Kommerzieller Verkehr (= A + B)	1.092	1.126	974	1.006	1.120	1.264	1.270	1.294	4.694
D. Nichtgewerblicher Verkehr (inkl. Werkverkehr)	8.518	7.966	7.774	7.294	7.964	6.858	6.118	9.674	7.598
E. Nichtkommerzieller Verkehr (= D - B)	8.022	7.436	7.228	6.758	7.462	6.262	5.456	9.024	6.226
F. Gesamter Motorflug (= A + D/= C + E)	9.114	8.562	8.202	7.764	8.582	7.526	6.726	10.318	10.920
G. Segelflug	4.540	5.462	4.016	2.978	3.334	3.496	1.762	2.378	2.384
H. UL-Flugzeuge	498	670	630	480	470	394	780	746	842
Gesamtsumme (F + G + H)	14.152	14.694	12.848	11.222	12.386	11.416	9.268	13.442	14.146

Statistik über Personen an Bord

Personen an Bord	Flugzeugführer	Gäste	Gesamtsumme
2010	6.672	2.848	9.520
2011	7.646	3.710	11.356
2012	6.944	3.532	10.476
2013	7.942	3.068	11.010
2014	9.072	3.288	12.360
2015	8.562	3.826	12.388
2016	8.202	3.156	11.358
2017	8.244	3.014	11.258
2018	8.582	3.476	12.058
2019	7.526	3.121	10.647
2020	6.726	3.007	9.733
2021	10.318	3.054	13.372
2022	10.920	7.780	18.700



Statistik über Flugzeugbewegung

Flugzeugbewegungen	Gewerblicher Verkehr	Nicht-gewerblicher Verkehr	Segelflug	UL-Flugzeuge	Gesamtsumme
2010	484	5.426	4.700	196	10.806
2011	658	6.496	5.184	492	12.830
2012	744	6.200	3.420	428	10.792
2013	592	6.252	3.752	558	11.154
2014	596	8.518	4.540	498	14.152
2015	596	7.966	5.462	670	14.694
2016	428	7.774	4.016	630	12.848
2017	470	7.294	2.978	480	11.222
2018	618	7.964	3.334	470	12.386
2019	668	6858	3496	394	11.416
2020	608	6.118	1.762	780	9.268
2021	644	9.674	2.378	746	13.442
2022	3.322	7.598	2.384	842	14.146

